

**МОНИТОРИНГ ОБЩЕСТВЕННОГО МНЕНИЯ
ПО БЛАГОУСТРОЙСТВУ
ТЕРРИТОРИИ НАБЕРЕЖНОЙ,
ГОРОД ВОЛЧАНСК**

2023 , .

МЕТОДИКА ИССЛЕДОВАНИЯ

- **ГЛУБИННЫЕ ЭКСПЕРТНЫЕ ИНТЕРВЬЮ:**

участники - руководители домов культуры, образовательных учреждений, представители краеведческого музея, представители администрации,

продолжительность интервью – 40-60 минут,

количество интервью: 9

- **ФОКУС-ГРУППА:**

участники – жители города Волчанск, продолжительность- 2,5 часа, количество участников: 16 человек

- **АНКЕТИРОВАНИЕ УЧАСТНИКОВ ИССЛЕДОВАНИЯ**

- **ДАТА ПРОВЕДЕНИЯ И ГЕОГРАФИЯ ИССЛЕДОВАНИЯ:**

13 2023 , .

СОДЕРЖАНИЕ

- ОБЩИЕ ХАРАКТЕРИСТИКИ ТЕРРИТОРИИ И ПОТЕНЦИАЛ РЕКОНСТРУКЦИИ
- УТРАЧЕННОЕ ФУНКЦИОНАЛЬНОЕ ЗНАЧЕНИЕ ТЕРРИТОРИИ
- РЕКОМЕНДАЦИИ ПО РЕКОНСТРУКЦИИ ТЕРРИТОРИИ
- КЛЮЧЕВЫЕ АУДИТОРИИ И ИХ ПОТРЕБНОСТИ
- РИСКИ ПРОЕКТА
- ПРИЛОЖЕНИЕ: СОСТАВЛЯЮЩИЕ БРЕНДА ГОРОДА, СИМВОЛЫ
- ЗАКЛЮЧЕНИЕ
- КАРТОГРАФИЯ БЛАГОУСТРОЙСТВА
- КОЛИЧЕСТВЕННЫЕ ПОКАЗАТЕЛИ
- ВЫВОДЫ ПО РЕЗУЛЬТАТАМ АНКЕТИРОВАНИЯ

ОБЩИЕ ХАРАКТЕРИСТИКИ ТЕРРИТОРИИ И ПОТЕНЦИАЛ БЛАГОУСТРОЙСТВА

- Территория набережной располагается на въезде в город с северной стороны в зоне строительства новых домов (городской топоним – «Волчанская рублевка») и могла бы стать визитной карточкой города.
- Находится в зоне высокого пешеходного трафика.

«И с той, и с другой стороны набережной – две улицы. По улице Базарной и по проспекту Комсомольскому проходят маршруты заводчан, а это более восьмисот человек, утром – на работу, вечером – с работы. Они все идут мимо этой набережной. Гостям города, которые проживают в нашей гостинице, чтобы попасть в центр города надо будет пройти мимо набережной. Детей в садик ведут – что в один, что в другой – все идет мимо набережной.»

- На данный момент территория заброшена, в зимнее время используется для лыжни.
- Город разделен на две части – северную и южную, которые отдалены друг от друга. В южной части города есть парк «Комсомольский», в северной части парк на данный момент отсутствует, что создает дефицит мест для отдыха и проведения мероприятий.

УТРАЧЕННОЕ ФУНКЦИОНАЛЬНОЕ ЗНАЧЕНИЕ ТЕРРИТОРИИ

Основная утраченная функция территории – благоустроенная набережная. Фонетически территория наследует топонимы «Набережная» и «Бассейка» – здесь располагался бассейн:

- *«в советские времена там была большая зона отдыха, «бассейка» так называемая»,*

В 60-е-70-е годы здесь располагалась **набережная с лодочной станцией и фонтаном и парковая зона.**

Популярное место отдыха постепенно становилось заброшенным:

- *«в 60-е годы был бассейн сделан, была лодочная станция, фонтан, вокруг киоски. И люди массово ходили там, отдыхали. Причал был. Это исторически сложилось так. Затем попытались это место благоустроить. Загнали туда экскаватор шагающий. Углубили, удлинили пруд, а рядом находился разрез, и вода вся и ушла. Неудачное строительство, будем так говорить».*
- *«Когда-то было такое хорошее место, любимое всеми жителями города. Ну а сейчас его нет, а там такое удобное расположение, при въезде в Северную часть города. И многие люди вспоминают, что было хорошо, и видят, что сегодня наш город преображается – надеются на то, что парк появится снова».*

На данный момент территория нуждается в благоустройстве, потребность в этом у жителей города, как показало исследование, высока.

РЕКОМЕНДАЦИИ ПО БЛАГОУСТРОЙСТВУ ТЕРРИТОРИИ

- ✓ АКВАТОРИЯ
- ✓ КАФЕ
- ✓ ЗНАКОВЫЕ АРХИТЕКТУРНЫЕ ЭЛЕМЕНТЫ
- ✓ СПОРТИВНАЯ ИНФРАСТРУКТУРА
- ✓ ПЛОЩАДКИ ДЛЯ МЕРОПРИЯТИЙ, ОБЩЕСТВЕННЫЕ ПРОСТРАНСТВА

БЛАГОУСТРОЙСТВО АКВАТОРИИ: фонтан, лодочная станция

- Благоустройство акватории респонденты видят в возрождении утраченной зоны отдыха у воды, «бассейна». С точки зрения участников исследования, должно произойти восстановление акватории с фонтаном и лодочной станцией в современном формате (с возможностью проката лодок, катамаранов).
- Фонтан может быть как на воде, так и отдельно:
 - *«Был фонтан ... Хочется увидеть небольшой водопадик в водоеме или фонтанчик уровневый, который ниспадает. Что-нибудь такое интересное. Даже если не в самом водоеме, то рядом с тихой зоной. Архитектура фонтана должна способствовать отдыху».*
 - *«Сторожили помнят благоустроенное место отдыха – лодочная станция, буфет, место для купания, фонтан»*
- Прозвучало также пожелание создания «поющих» фонтанов с подсветкой (или светомузыкальный фонтан).
- Возможно, украшением водоема мог бы стать мост.

БЛАГОУСТРОЙСТВО ПАРКА: кафе-трамвай

- Кафе – необходимая составляющая инфраструктуры парка в условиях острого дефицита (отсутствия) в городе мест, где можно отдохнуть и выпить кофе (единственное кафе Волчанска находится в гостинице, в основном – для постояльцев).
- Большинство респондентов высказали пожелание о том, чтобы кафе было связано с символикой города – трамваем. Возможный вариант – «кафе-трамвай» или кафе в трамвае с летней открытой зоной. Ассортимент – чай, кофе, выпечка, мороженое.
- Альтернативой могут стать домики-киоски (возможно, стилизованные), где продаются сладости, мороженое, выпечка, сок, вода, кофе навынос.
 - *«Детское «кафе-мороженое». У нас как-то заикнулись и мы сейчас все его ждем. В форме трамвайчика. Не трамвай, а трамвайчик. Там должен быть чай, кофе, выпечка, мороженое»;*
 - *«Кафе с мороженым, с водичкой, с пончиками. Интересная идея – трамвай поставить, как символ города Волчанска, и из него сделать кафе – как вариант»;*
 - *«Предпринимателю же нужно, чтобы была выручка. Насколько там оно будет всё рентабельно, я не знаю. У нас открывались кафешки, но как-то ненадолго. Может быть там какой-то киоск со сладостями, с соком, всё по чуть-чуть».*
 - *«В крупных городах можно ходить в продуктовый в три часа ночи и круглосуточно покупать еду на вынос. В маленьком городе любая покупка может быть проблемой, вы не сможете оказаться в баре, когда только захотите. Вам придется отправляться в заведение в полчаса езды. Все потому, что разнообразия обычно нет, и вообще доставки».*

БЛАГОУСТРОЙСТВО НАБЕРЕЖНОЙ: знаковые архитектурные элементы и символы города

Ключевые символы города должны быть использованы в архитектурных формах парка:

- **Трамвай** – памятник трамваю Волчанска, попавшему в книгу рекордов России, или кафе-трамвай;
 - *«А вот у нас всё-таки - если зацепиться за достопримечательности города, за его исторические особенности, за изюминки - можно было бы установить на набережную трамвай, или какую-то скульптуру в форме трамвая. Или вообще кафе в трамвае»*
- **Символы с герба города** – (например, бурундук) в виде скульптур с элементами дополненной реальности (по QR-коду можно перейти в приложение и увидеть, как скульптуры оживают, а также изучать историю города):
 - *«Чтобы был какой-то большой арт в виде герба: большой, объемный. Почему бы его не сделать интерактивным - навёл - и всё про город прочитал, и сам запомнил, и детям показал. Бурундучок этот ожил, побежал на Григорьевскую сопку»*
- **Стенды, рассказывающие об истории города** и исторических личностях (с возможностью перейти по QR-коду и узнать о них подробнее либо интерактивные сенсорные стенды);
- **Угольный разрез** – возможно, ландшафт, амфитеатр или спуск к воде будет повторять узнаваемые формы разреза;

БЛАГОУСТРОЙСТВО НАБЕРЕЖНОЙ: знаковые архитектурные элементы и символы города

- **Шахтерские отбойные молотки** – настоящее шахтерское оборудование, установленное в парке в качестве фотозоны
 - *«Можно сделать фотозону с шахтёрскими мотивами, с отбойными молотками. А фоном – 3D-картина Волчанского разреза, чтобы фотографироваться на фоне разреза, не доезжая до разреза. Буквы «Я люблю Волчанск» - заезженная тема. Волчанску в этом году исполняется 65 лет, может быть скульптуру, связанную с этой датой»*
- **Ротонды** и «вертушки у входа в парк» – как связь с прошлым;
- **Пересечение 60-й параллели и 60-го меридиана** – стела, одна из ключевых фотозон парка;
- **Архитектурная подсветка**, которая будет подчеркивать особенности ландшафта парка.
- **Кованые** элементы, кованые ограды;
- **Мост** через водоем;
- **Тематические скульптуры**, символизирующие семейный отдых.
 - *«Какие-то должны быть моменты, чтобы подчеркивать, что семейный отдых. К примеру, композиция – скульптура – «Гуляющая семья» - чтобы родители это понимали, чтобы ребёнок мог почувствовать, что у них семья дружная. Может быть, скульптура «Ребёнок прыгает в лужу», и там брызги в стороны - вот так вот такое детство...»*

БЛАГОУСТРОЙСТВО ПАРКА: спортивная инфраструктура зимой и летом

В летнее время:

- Велодорожки;
- Скейтпарк (в виду отсутствия специальных зон для катания сейчас катаются даже по проезжей части);
- Спортивные площадки, установленные на специальное покрытие (в городе есть площадки для ворк-аута, но они установлены на траве, что неудобно для занятий);
- Площадка для игры бадминтон.

В зимнее время:

- Лыжня с хорошей подсветкой;
- Каток с прокатом коньков – возможно, на водоеме (в городе зимой функционирует хоккейная арена, но только для спортсменов).

Вне сезона:

- Маршруты для скандинавской ходьбы.

БЛАГОУСТРОЙСТВО ПАРКА: площадки для мероприятий и общественные пространства

Для проведения городских мероприятий необходима специальная площадка (в северной части города она отсутствует):

- Сцена с задником и навесом, обеспеченная электричеством,
- Организаторская, где могут также расположиться артисты,
- Зона для рассадки зрителей, амфитеатр
 - *«Нужна летняя эстрада. Нужно чтобы был на сцене задник. И комната или ограждение, чтобы можно было артистов спрятать. Если взять сцену в парке ДК - она большая, удобная, но она стоит на фоне аварийных двухэтажных домов, которые сейчас идут под снос. Это некрасиво. Если организаторы ставят свой небольшой задник, то все равно некуда спрятать артистов. Наши артисты стоят по краям, переговариваются между собой. Хочется как-то окультурить это»*

Также возможны и желательны:

- Площадка для танцев, с возможностью включать музыку,
- Летний кинотеатр под открытым небом;
- «Европейский газон» как зона отдыха

КЛЮЧЕВЫЕ АУДИТОРИИ И ИХ ПОТРЕБНОСТИ

- ✓ МОЛОДЫЕ СЕМЬИ, МАМЫ С ДЕТЬМИ
- ✓ ПОДРОСТКИ
- ✓ МОЛОДЕЖЬ
- ✓ ВЗРОСЛЫЕ
- ✓ ПРОФЕССИОНАЛЫ
- ✓ ПЕНСИОНЕРЫ

АУДИТОРИЯ – ДЕТИ, МОЛОДЫЕ СЕМЬИ: нестандартные игровые площадки

- Игровые площадки, нестандартные качественные детские комплексы;
- Большая – «главная» – песочница, как у Ельцин-центра с инфраструктурой для мам (возможностью посидеть там же, где играют дети – с яркой скамейкой по контуру);
- Детские аттракционы, карусели, качели;
- Вербочный городок;
- Необычные интерактивные игровые зоны, возможно – с элементами музыкальных инструментов, вписанных в игровую концепцию (пройти через лабиринт и сыграть на уличном ксилофоне, музыкальном треугольнике, скатиться с горки и т.д.);
- Растительные лабиринты;
- Площадка с газоном, где можно бегать босиком, не опасаясь порезов.

АУДИТОРИЯ – ПОДРОСТКИ: образовательные арт-объекты, дополненная реальность и скейт-парк

- Символы города – скульптурные арт-объекты, оснащенные QR-кодом – дополненной реальностью, которая будет иметь образовательную нагрузку или символическое значение, связанное с историей города (например: герб города, символ с герба города – бурундук и т.д.: «при наведении фигуры могут оживать – к примеру, бурундук может соскочить с герба и убежать на Григорьевскую сопку»);
- Интерактивные стенды с информацией о городе и людях, которые имеют отношение к истории города, оснащенные QR-кодом. Дополненная реальность несет образовательную функцию;
- Скейт-парк и площадка для катания на трюковых самокатах;
- Скалодром;
- Вербочный городок.

АУДИТОРИЯ – МОЛОДЕЖЬ:

европейский газон, качели для взрослых, беседки

- Место, где можно посидеть и пообщаться – скамейки («одна длинная скамейка – неудобно, лучше – много отдельных скамеек, где можно разместиться отдельно компанией»), беседки;
- Качели для взрослых (функция – подвесные скамейки);
- Европейский газон (где можно ходить босиком или устроить пикник);
- Уличный кинотеатр;
- Возможность отдыха на воде (прокат лодок, катамаранов), водные прогулки;
- Кафе, киоски с кофе навынос.

АУДИТОРИЯ – ВЗРОСЛЫЕ:

кафе-трамвай, общая эстетика, инфраструктура

- **Кафе в виде трамвая или уличное кафе, где можно выпить кофе с видом на набережную (ассортимент – чай, кофе, мороженое, десерты, выпечка), возможно – киоски с кофе навынос;**
- **Общая эстетика пространства, комфорт, достаточная протяженность дорожек для прогулок, благоустроенная набережная;**
- **Продуманная инфраструктура: достаточное количество скамеек и урн, велодорожки, точки проката велосипедов и самокатов, беседки, наличие общественных туалетов (в городе их нет);**
- **Связь с историческим прошлым города в архитектурных формах;**
- **Антивандальность (наличие видеокамер, видеонаблюдение);**
- **Хорошее освещение в ночное время;**
- **Зонирование пространства (отдельно шумные площадки для детей и подростков и «зоны отдыха»);**
- **Возможность отдыха у воды и на воде (прокат лодок, катамаранов).**

АУДИТОРИЯ – «ПРОФЕССИОНАЛЫ»: сцена, концертная площадка, площадка для танцев

- **Сцена для проведения мероприятий, концертов с соответствующей инфраструктурой (обязательно наличие организаторской, навеса над сценой, вывода для оборудования – электророзетки);**
- **Амфитеатр, который позволяет комфортную рассадку зрителей (просторное место с возможностью соблюдения коронавирусных ограничений);**
- **Альтернативный вариант - «сцена на воде»;**
- **Площадка для танцев.**

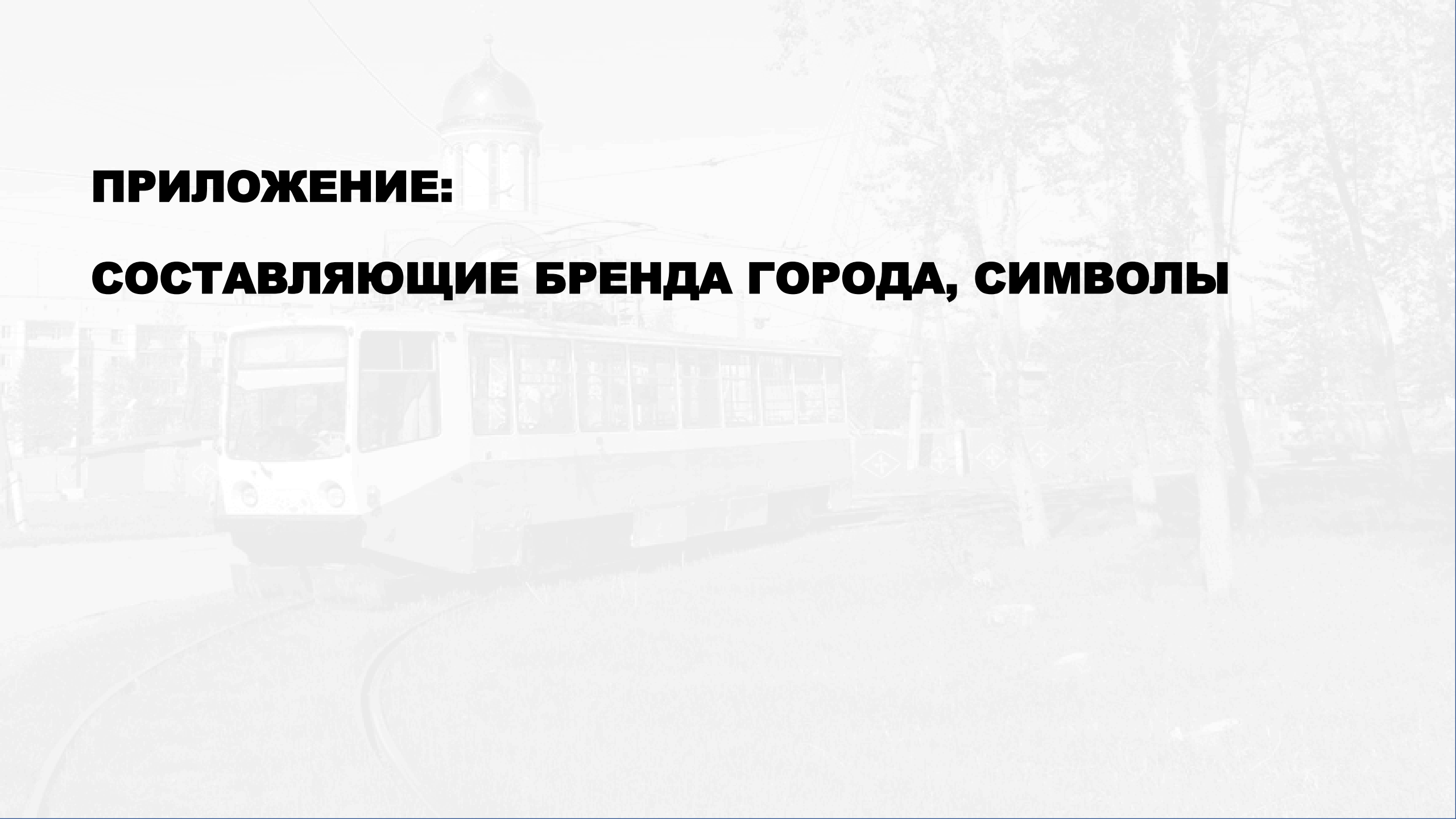
АУДИТОРИЯ – ПЕНСИОНЕРЫ: зоны отдыха, маршруты для скандинавской ходьбы

- Зоны отдыха с возможностью посидеть в тени деревьев;
- Маршруты для скандинавской ходьбы;
- Эстетика – современные архитектурные формы, имеющие связь с историческим прошлым города;
- Возможность отдыха у воды, возрождение лодочной станции;
- Столы для игры в шахматы.

gettyimages
amriphoto

ПРИЛОЖЕНИЕ:

СОСТАВЛЯЮЩИЕ БРЕНДА ГОРОДА, СИМВОЛЫ



ОСОБЕННОСТЬ ГОРОДА

ПРОТИВОСТОЯНИЕ «СЕВЕРА» И «ЮГА»:

Волчанск разделен на две удаленные друг от друга части, северную и южную, которые соединяет трамвайный маршрут – между ними существует негласное противостояние и соревновательность. На данный момент в южной части города есть реконструированный парк Комсомольский, в северной части нет благоустроенной парковой территории, есть заброшенная набережная.

Город нуждается в парке «на севере».

- *«У нас всё в двойном размере. Если праздник – то проводим два: один - на юге, другой - на севере. Как на свадьбе гуляем два дня, но если и в один день – то с разрывом по времени. Если 1 сентября мы сначала проводим на площади в южной части города, потом на площади в северной части города. Если у нас День Города, то мы начинаем гулять в пятницу на Юге и заканчиваем в субботу на Севере»*
- *«Традиционный конфликт между южной и северной частью города. «Ага, у вас парк сделали, а у нас ничего не делают. Ага, у вас на Севере два двора отремонтировали, а у нас в этом году ни одного не сделали». На таком уровне. Поэтому глава у нас всегда старается уравнивать. Что-то сделали в этом году здесь, на следующий год обязательно надо в другой части города».*

КЛЮЧЕВЫЕ СИМВОЛЫ И ДОСТОПРИМЕЧАТЕЛЬНОСТИ

- **ТРАМВАЙ** – Волчанск вошел в книгу рекордов России как самый маленький город, в котором есть трамвай. Один из ключевых символов города по мнению респондентов.
- **УГОЛЬНЫЙ РАЗРЕЗ** – отработанная чаша разреза заполняется водой, «швейцарское озеро». Глубже, чем Эйфелева башня. Вариант – по форме напоминает перевернутую Эйфелеву башню, которая поместилась бы туда целиком.
- **ПАМЯТНИК-КОВШ** в честь 200-миллионной тонны угля, добытой в 1980 г.
- **МЕСТО ПЕРЕСЕЧЕНИЯ 60-ГО МЕРИДИАНА И 60-Й ПАРАЛЛЕЛИ**, «пуп земли».
- **ГРИГОРЬЕВСКАЯ СОПКА**, «где Колчак проходил». Здесь находили оружие, есть небольшие пещеры и просто красивый вид.
- «ГОЛУБОЙ ДВОРЕЦ» дома культуры,
- Храм во имя святителя Николая Чудотворца, памятник Петру и Февронии.
- Мемориал павшим в Великой Отечественной Войне, мемориал воинам-интернационалистам.

ЛЕГЕНДА ГОРОДА

Легенда города – управляющий Гогия Валерьян Порфирьевич.

Его именем названа площадь:

- *«Он хозяином города был. Были бараки, а потом началось строительство домов. В своё время Волчанск был самым зелёным городом Свердловской области. Город цветущий был, это было в 60-е годы».*
- *«Лет 60 назад он решил построить здесь маленькую Грузию ... Сейчас снова начинают строить».*

ГОРОДСКИЕ ТРАДИЦИИ: ключевые мероприятия

Количество и формат массовых мероприятий показывает, что площадка для них необходима и будет востребована. Массовые мероприятия в городе востребованы и популярны, для них нужна качественная площадка с продуманной инфраструктурой.

- **ОЖЕРЕЛЬЕ ВОЛЧАНСКА** – форум национальных культур формата «open-air»,
- **ДЕНЬ ГОРОДА,**
- **ДЕНЬ ШАХТЕРА,**
- **ДЕНЬ МАШИНОСТРОИТЕЛЯ**
- **ВАЛЬС ВЫПУСКНИКОВ,**
- **БИТВА ХОРОВ,**
- **МАЙСКАЯ ПРОГУЛКА.**

ЗАКЛЮЧЕНИЕ

ОБЩИЕ РЕКОМЕНДАЦИИ

В ходе исследования сформулированы основные задачи благоустройства территории

и сформирован список основных инфраструктурных объектов, которые решают эти задачи, и минимизируют управляемые риски:

ЗАДАЧИ БЛАГОУСТРОЙСТВА

ИНФРАСТРУКТУРНЫЕ ОБЪЕКТЫ

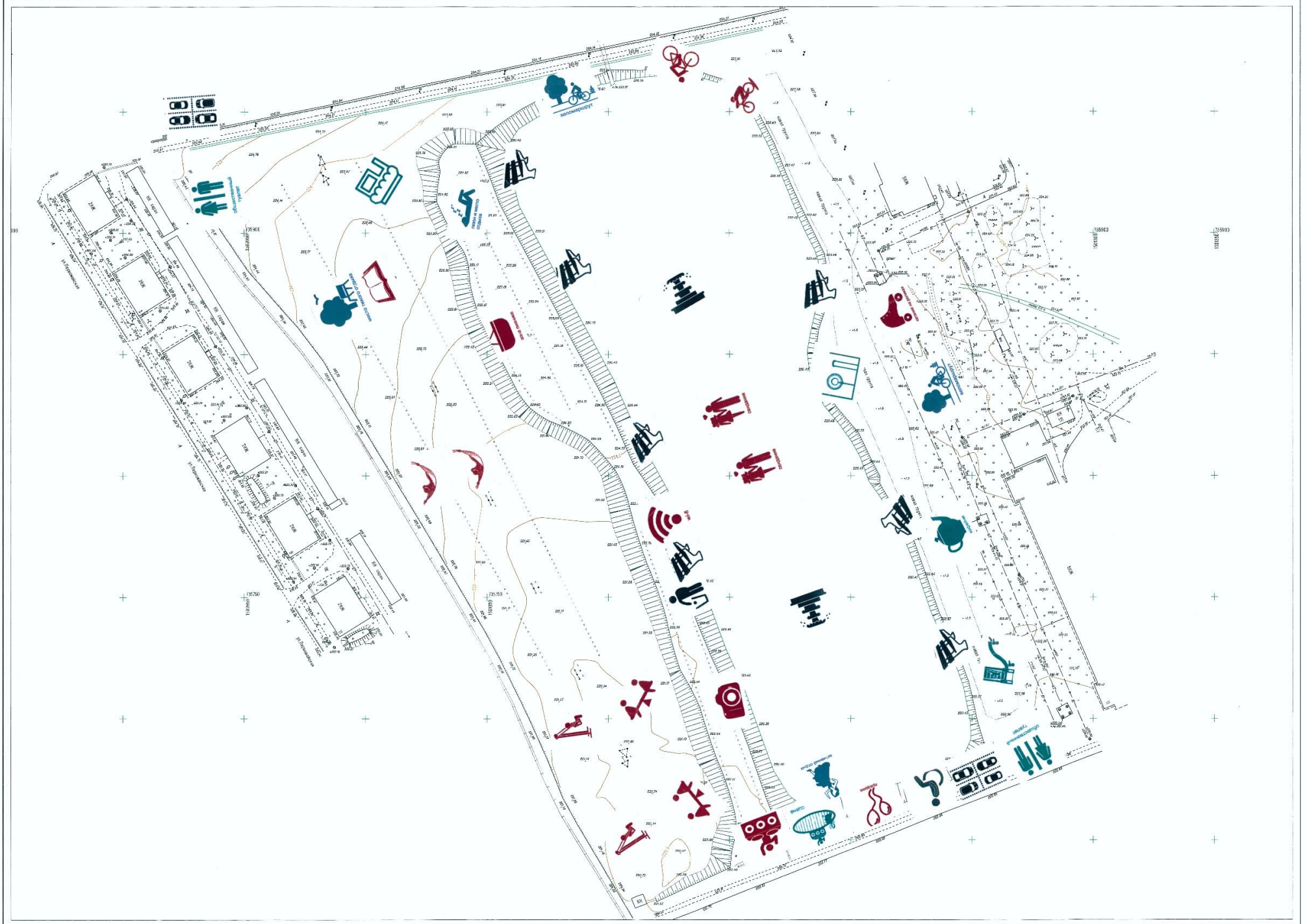
Отразить историю города и набережной, воссоздать функциональность заброшенной территории	Площадки, связанных с историей города и его географической уникальностью. Использовать символы города – трамвай и т.д.
Создать функциональные зоны для всех групп населения	Детские, игровые, интерактивные, спортивные площадки, площадки для отдыха, аттракционы, фотозоны, условия для маломобильных групп населения и т.д.
Создать условия для безопасной эксплуатации территории	Безопасное оборудование, наблюдение и контроль
Создать площадку для проведения массовых мероприятий	Сцена, амфитеатр, кинотеатр под открытым небом
Информировать население и гостей города об истории и символах города	Инсталляции, интерактивные стенды, мобильное приложение с дополненной реальностью
Организовать зону питания	Кафе, веранда
Обеспечить комфорт отдыхающим	Парковка, туалеты, урны, лавочки

КАРТОГРАФИЯ

В ходе исследования респондентам было предложено составить собственную карту расположения различных объектов на набережной.

Фокус-группа была разделена на малые группы, в результате их работы получились следующие «карты благоустройства»:

KAPTA 1



ОБЪЕДИНЕННАЯ КАРТА

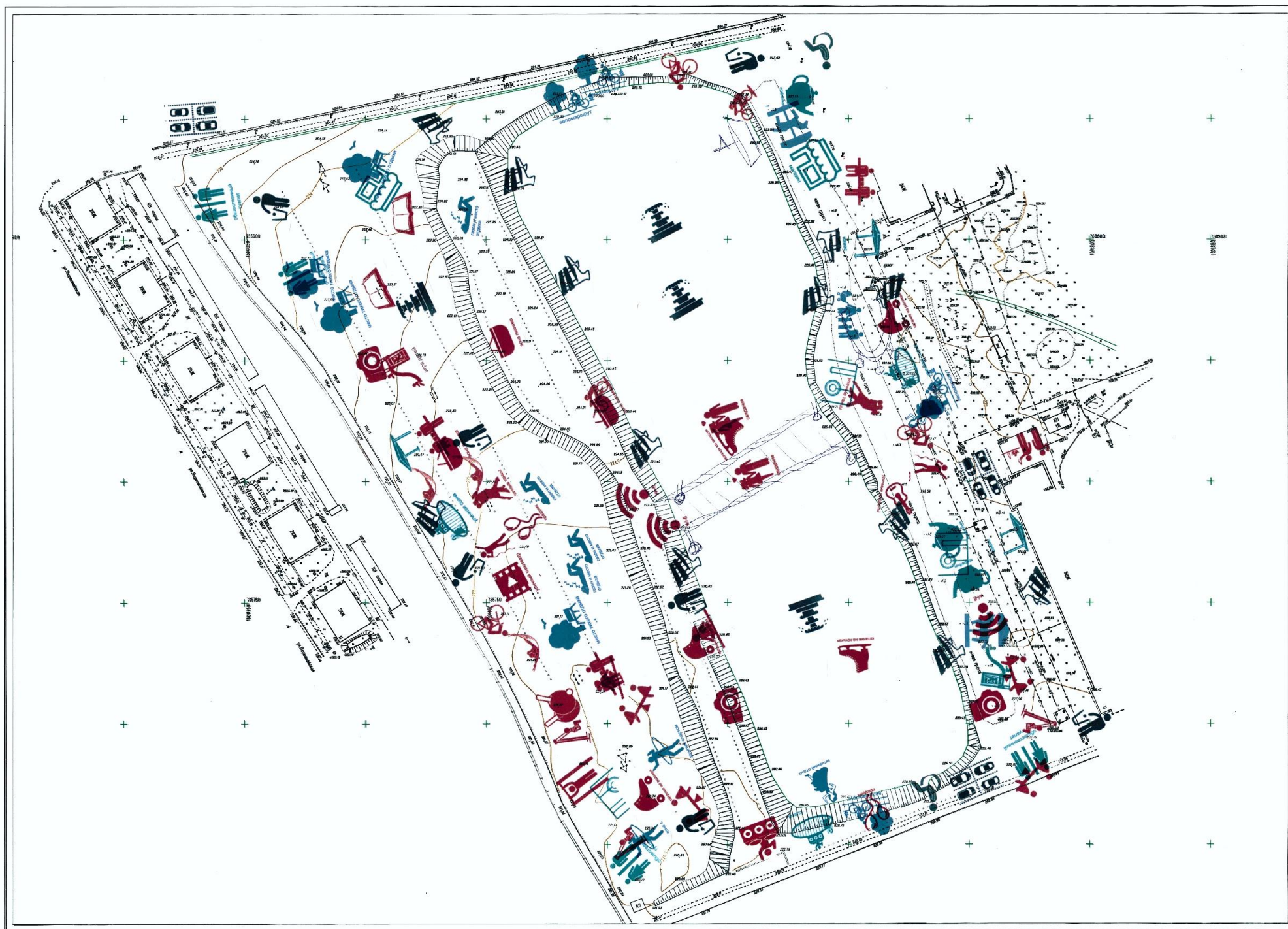
На карте присутствует мост, который разделяет пруд на две части.

В обеих частях пруда – фонтаны (либо в одной из них), зимой здесь располагается каток.

На карте также есть кафе, фотозоны, велодорожки, спортивные площадки,

фонтан вне акватории, кинотеатр, танцевальные площадки,

детские площадки, скамейки, зоны отдыха, точки WiFi, урны и общественные туалеты.



КОЛИЧЕСТВЕННЫЕ ПОКАЗАТЕЛИ

- ✓ ПЕШЕХОДНЫЕ МАРШРУТЫ
- ✓ ОБЩЕСТВЕННЫЕ ПРОСТРАНСТВА
- ✓ ПАРКОВЫЕ ЗОНЫ
- ✓ ПЛОЩАДКИ ДЛЯ ПРОВЕДЕНИЯ МЕРОПРИЯТИЙ
- ✓ ТЕРРИТОРИИ, КОТОРЫЕ НУЖДАЮТСЯ В БЛАГОУСТРОЙСТВЕ
- ✓ ОБЪЕКТЫ БЛАГОУСТРОЙСТВА
- ✓ ВОЛЧАНСК БУДУЩЕГО
- ✓ СИМВОЛЫ ГОРОДА
- ✓ ВЫВОДЫ

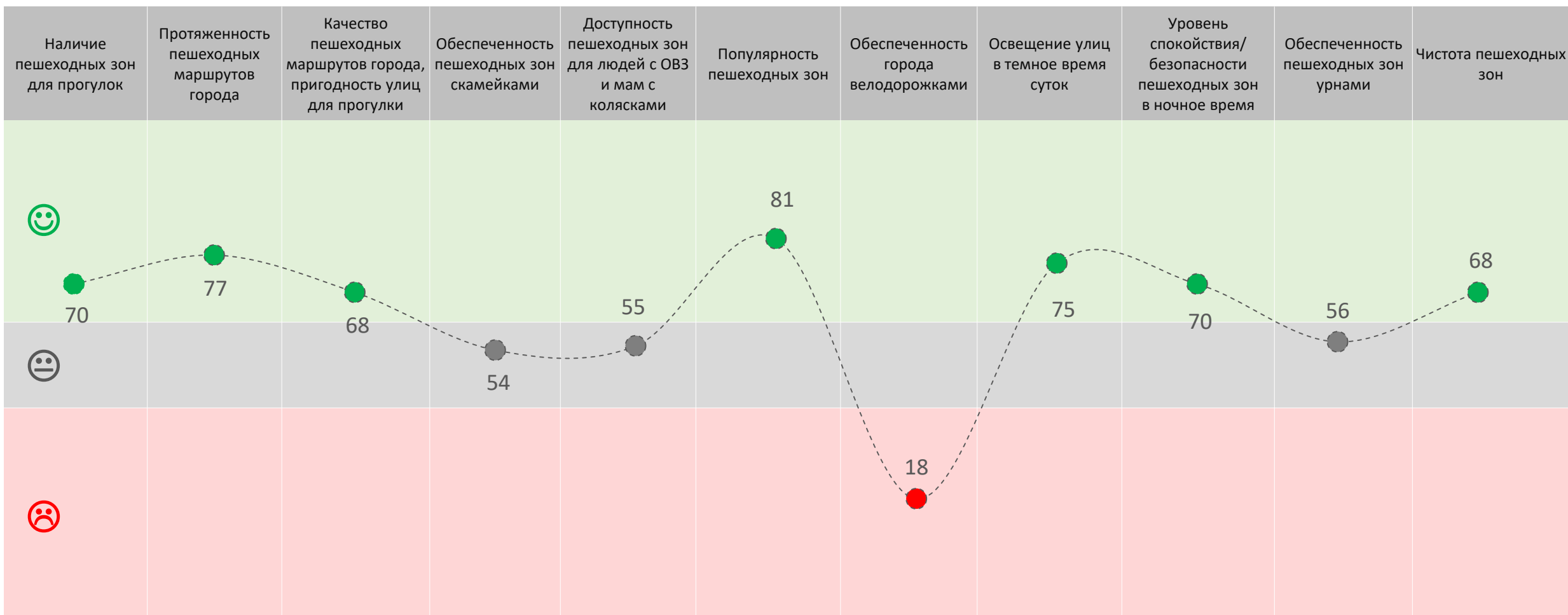
В ходе исследования респондентам было предложено заполнить анкету.

*Первая ее часть состояла из **36 оценочных шкал**, по которым участники опроса должны были дать оценку существующим общественным пространствам города.*

Вторая часть анкеты включала серию открытых вопросов, в ходе которых респонденты должны были самостоятельно дать варианты ответов – какие именно территории должны быть благоустроены в первую очередь и что должно появиться на этих территориях.

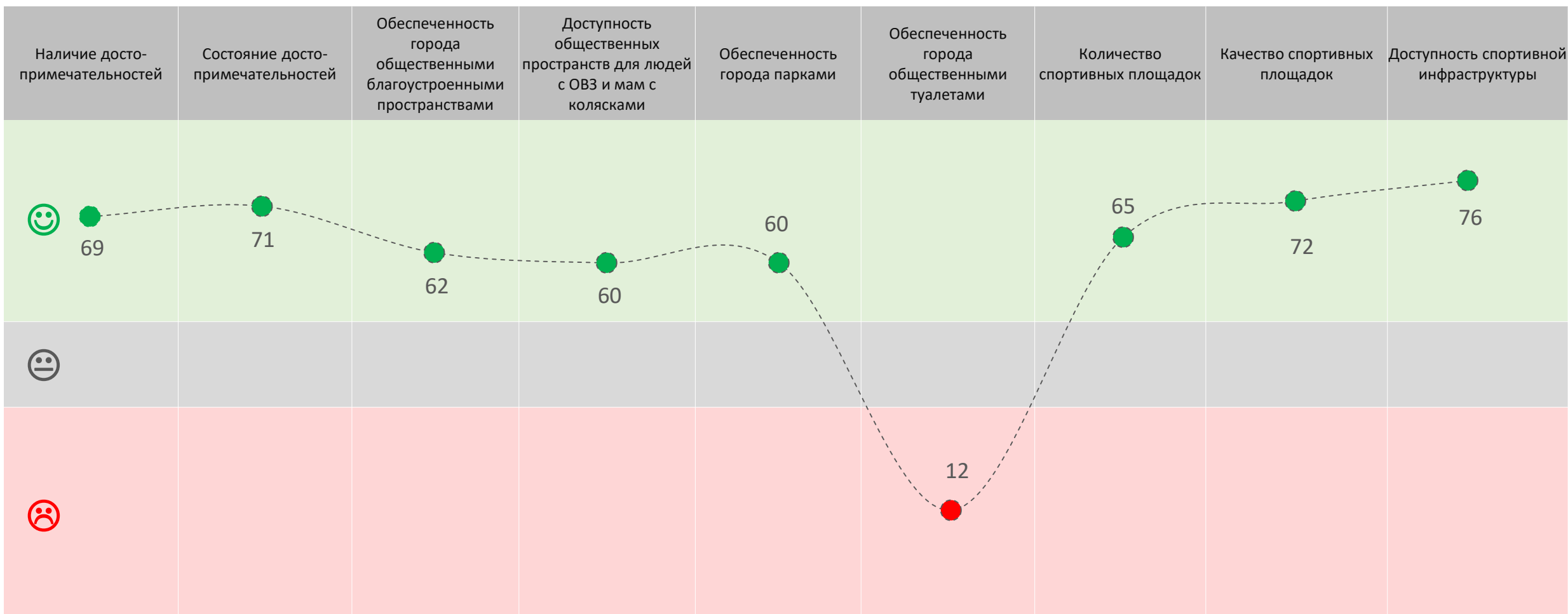
ПЕШЕХОДНЫЕ ЗОНЫ И МАРШРУТЫ, ШКАЛА ОЦЕНКИ - 100 БАЛЛОВ:

пешеходные зоны и маршруты в городе очень популярны, достаточно безопасны и в темное время суток – эти показатели получили достаточно высокие оценки (зеленая зона). Инфраструктурные элементы лежат в зоне средних оценок (наличие скамеек и урн, доступность среды). Самые низкий балл получили велодорожки (их практически нет в городе).



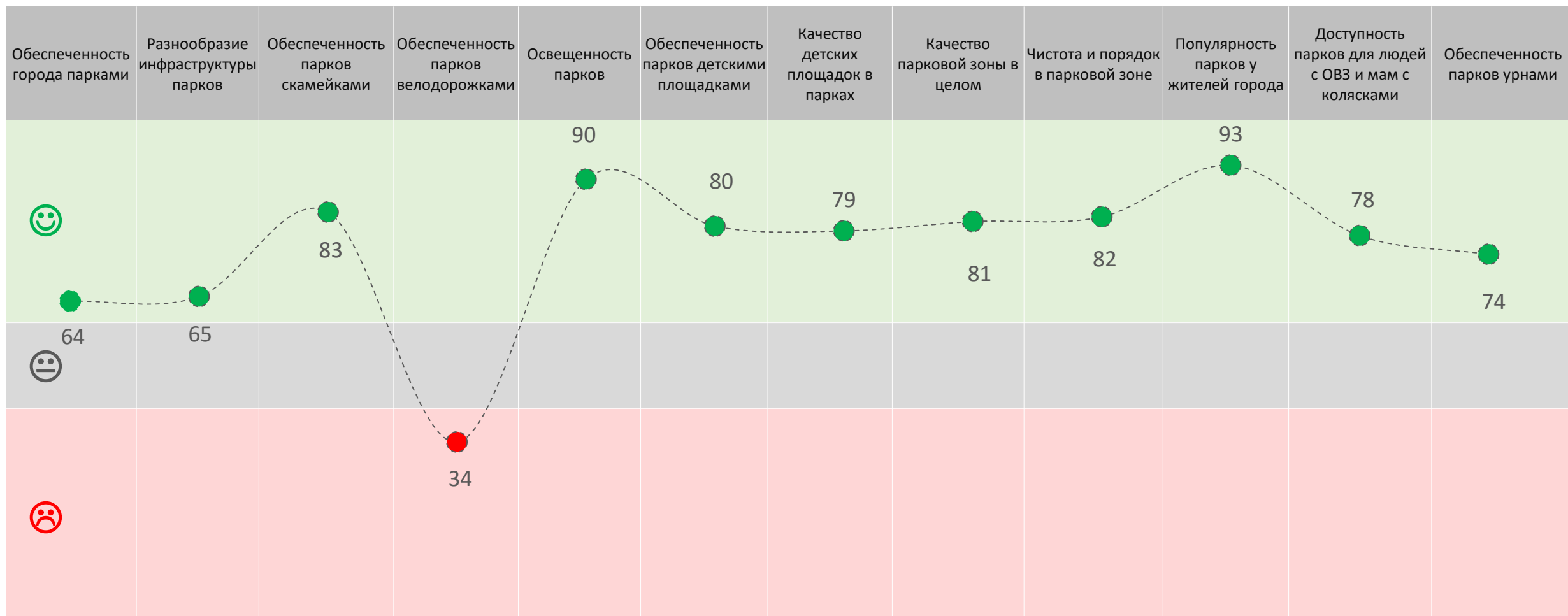
ОБЩЕСТВЕННЫЕ ПРОСТРАНСТВА (КРОМЕ ПАРКОВ), ШКАЛА ОЦЕНКИ - 100 БАЛЛОВ:

По мнению жителей города, в Волчанске достаточно много общественных пространств - достопримечательностей, спортивных площадок. Показатель «обеспеченность города парками» и «доступность для людей с ОВЗ и мам с колясками» приближается к средним оценкам. В городе практически отсутствуют общественные туалеты (что также было отмечено в ходе интервью).



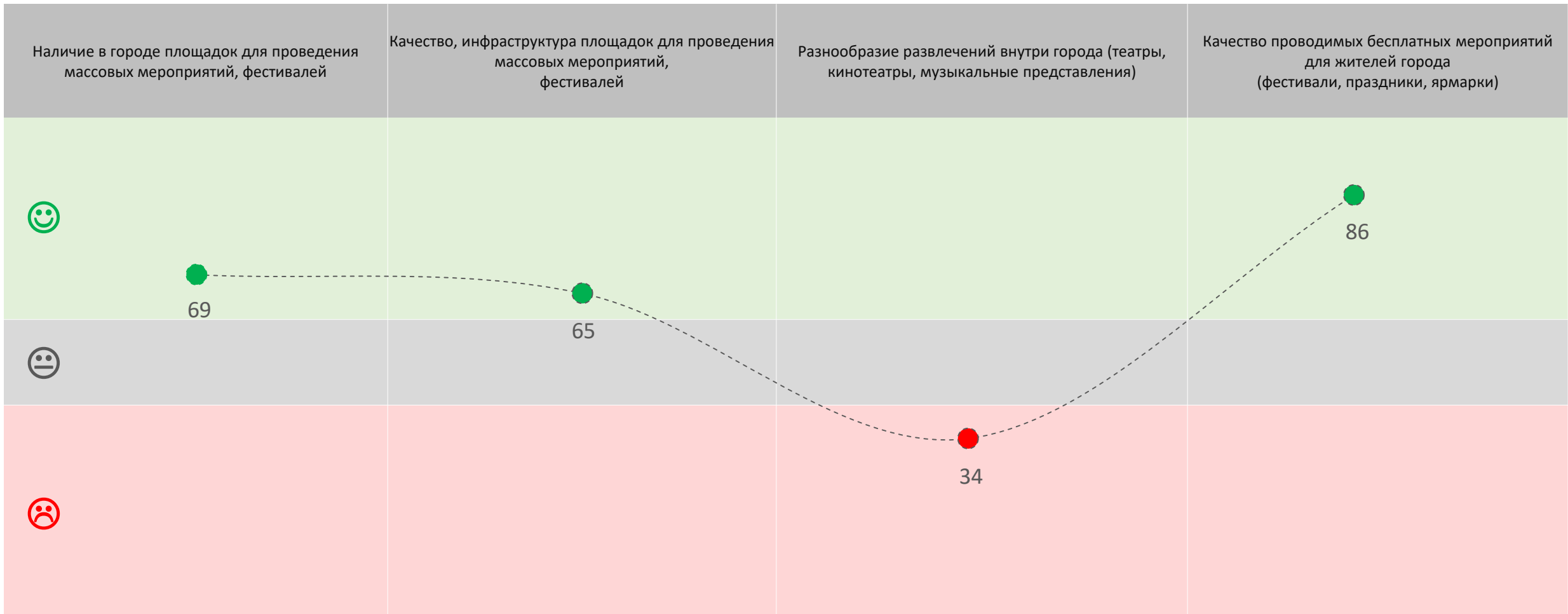
ПАРКОВЫЕ ЗОНЫ, ШКАЛА ОЦЕНКИ - 100 БАЛЛОВ:

Наиболее высокие значения у показателей «популярность парков у жителей города» и «освещенность парков». К средним тяготеют оценки разнообразия парковой инфраструктуры и обеспеченность города парками – в северной части города большого парка для прогулок нет. Самую низкую оценку получила «обеспеченность города велодорожками».



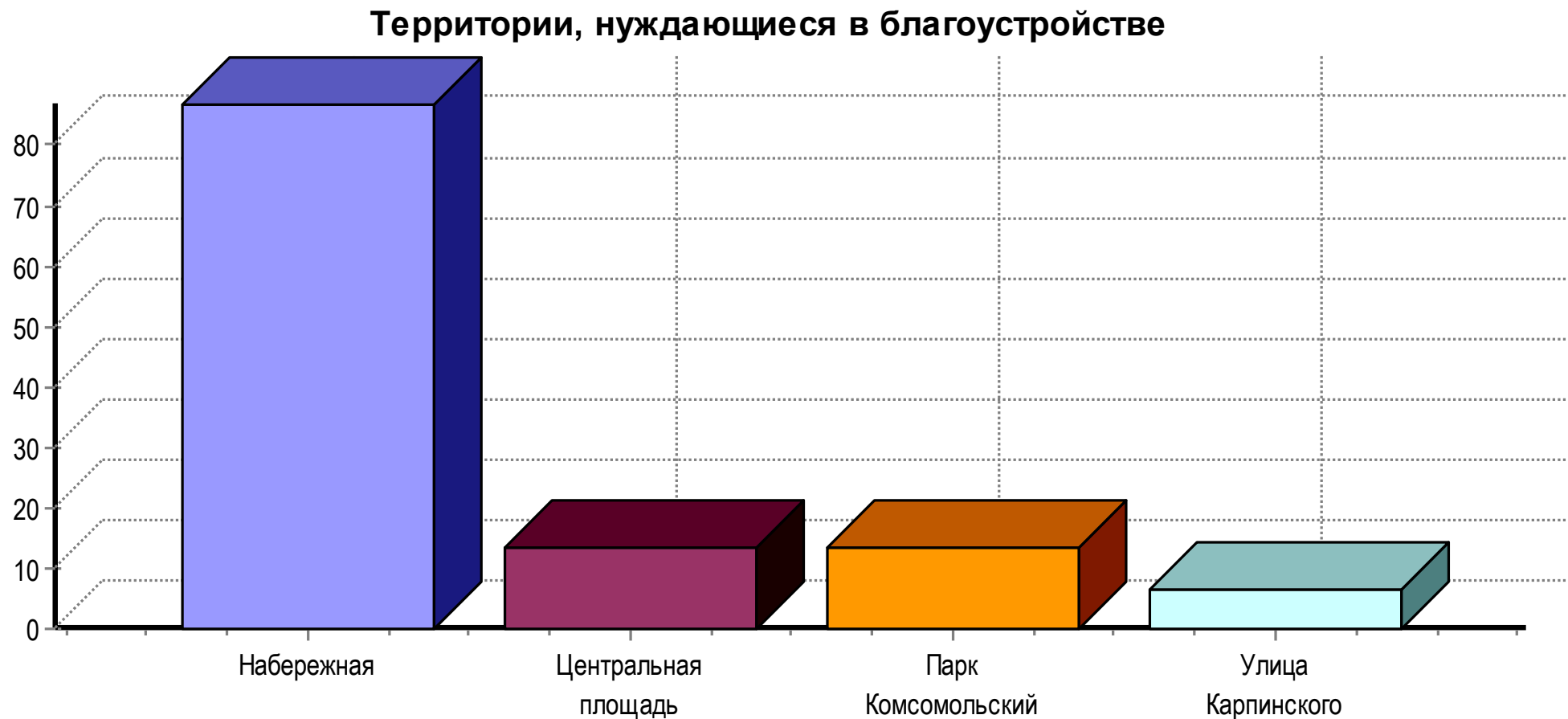
ПЛОЩАДКИ ДЛЯ ПРОВЕДЕНИЯ МЕРОПРИЯТИЙ, ШКАЛА ОЦЕНКИ - 100 БАЛЛОВ:

Большинство оценок по этой группе показателей находятся в «зеленой» – позитивной зоне. Наивысшую оценку получили проводимые в городе мероприятия, открытые для посетителей. В «красной» зоне – показатель разнообразия развлечений в городе (работает единственный кинотеатр и периодически проводятся массовые мероприятия).



ТЕРРИТОРИИ, КОТОРЫЕ НУЖДАЮТСЯ В БЛАГОУСТРОЙСТВЕ

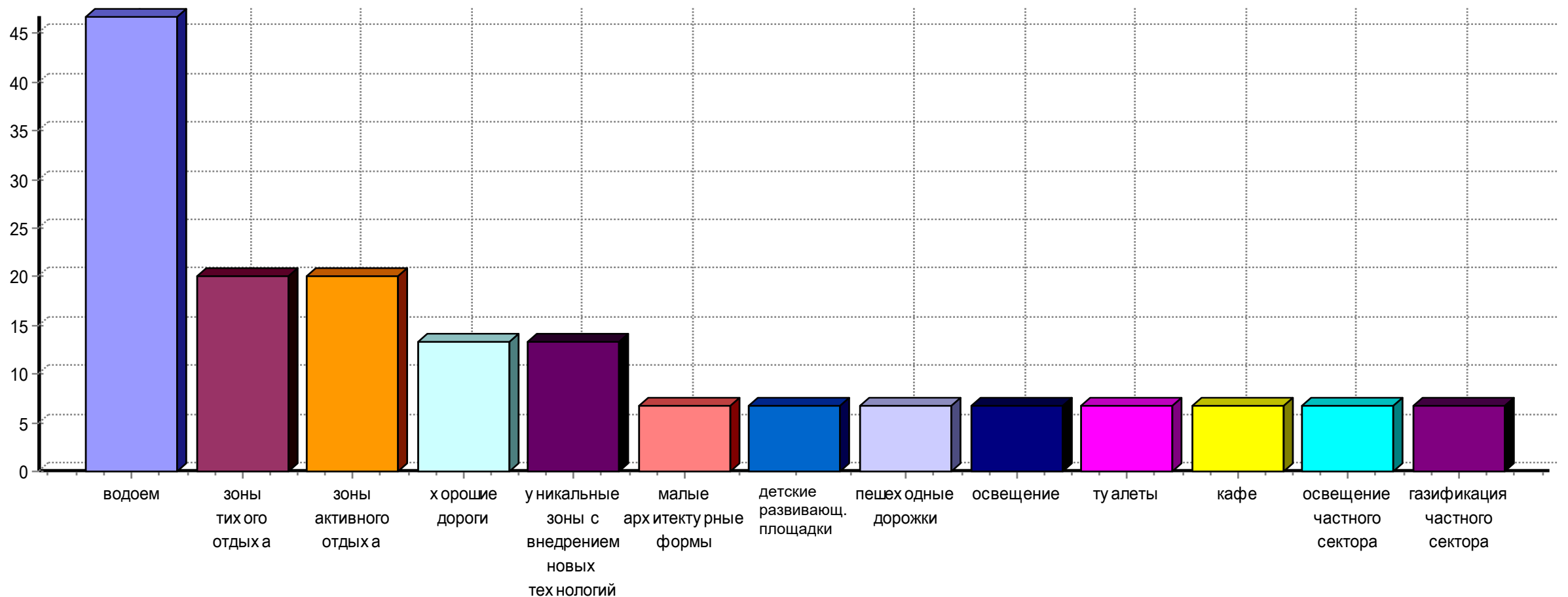
87% респондентов назвали набережную территорией, которая в первую очередь нуждается в благоустройстве (открытый вопрос, респонденты сами называли варианты ответов).



ОБЪЕКТЫ БЛАГОУСТРОЙСТВА

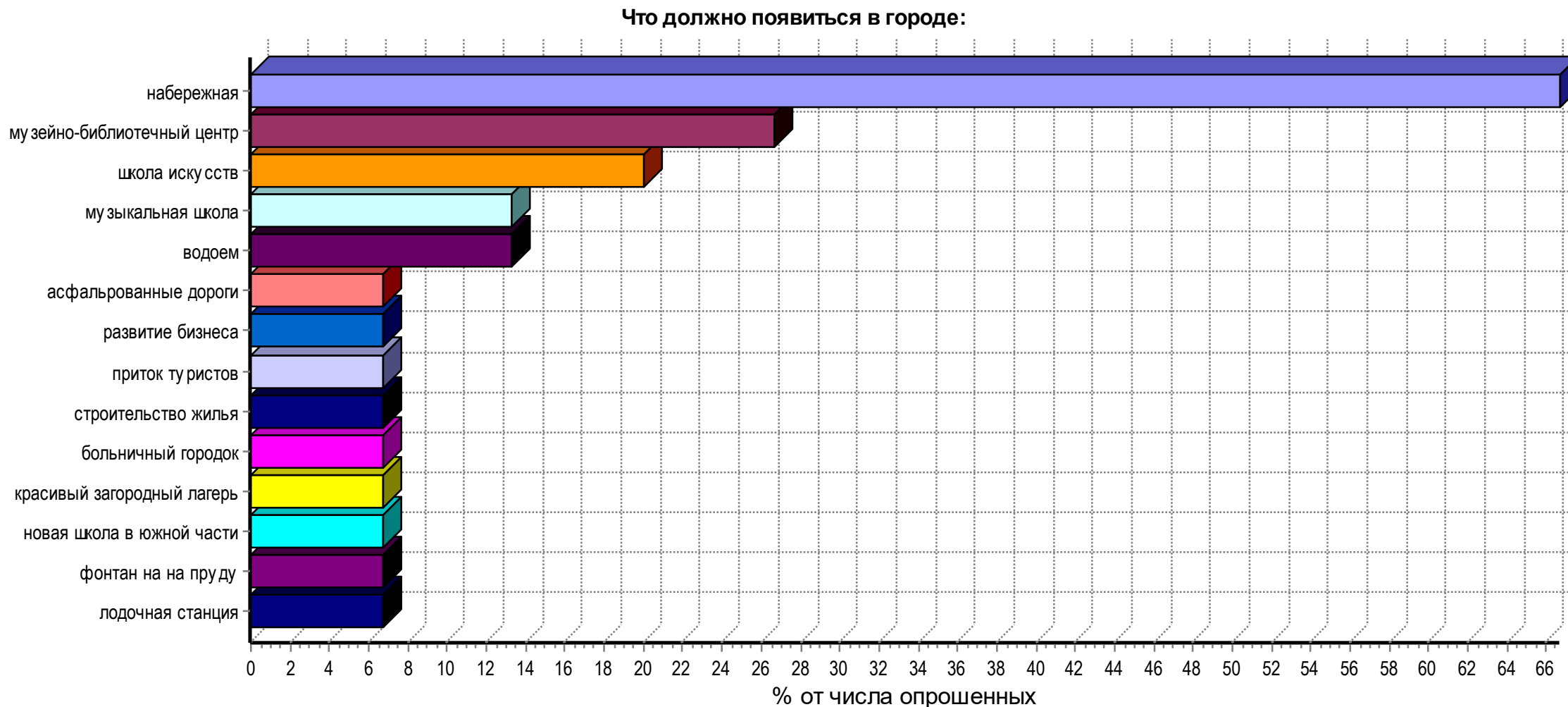
Респондентам был задан общий вопрос о площадках, которые в первую очередь нуждаются в благоустройстве (открытый вопрос, респонденты сами называли варианты ответов). Большинство опрошенных назвали «водоем» (47%), имея в виду набережную, а также зонирование, соответствующее функционалу площадок.

Чего не хватает площадкам, которые нуждаются в благоустройстве



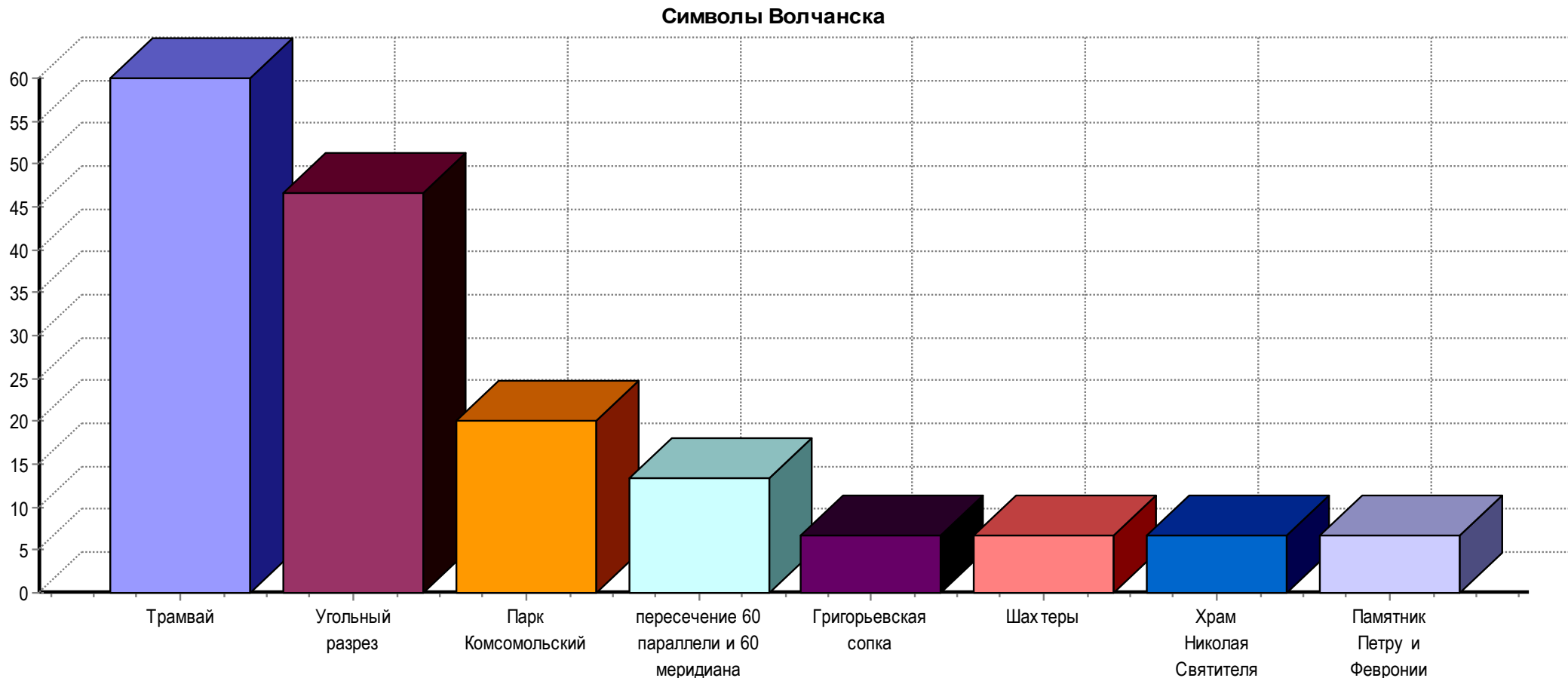
В ТЕЧЕНИЕ 5 ЛЕТ В ГОРОДЕ ДОЛЖНЫ ПОЯВИТЬСЯ...

Среди объектов, которые необходимы городу и должны появиться в течение ближайших лет, респонденты в ответ на открытый вопрос (ответы нужно было сформулировать самостоятельно) назвали набережную (67%), сюда же можно добавить варианты ответов «водоем», «фонтан на пруду», «лодочная станция». Среди прочих – в тройке лидеров – музейно-библиотечный центр, школа искусств и музыкальная школа.



СИМВОЛЫ ВОЛЧАНСКА

Респондентам было предложено назвать символы города (без подсказок). Лидирует в этом списке трамвай (60% опрошенных), угольный разрез (45%), пересечение 60 параллели и 60 меридиана (13%). В тройке лидеров – парк на юге района – Комсомольский (20%), что говорит о том, что благоустроенные пространства города становятся его визитной карточкой, и в перспективе парк на набережной станет одним из ключевых символов, тем более, что большой благоустроенной парковой зоны на севере города нет (что подчеркивают и сами респонденты).



ВЫВОДЫ К КОЛИЧЕСТВЕННЫМ ПОКАЗАТЕЛЯМ

- Пешеходные зоны и маршруты в городе очень популярны. В северной части Волчанска благоустроенных пешеходно-парковых зон не хватает, эту проблему решит парк на набережной. Можно утверждать, что он станет одним из ключевых символов города, которым жители готовы гордиться;
- Новый парк на набережной должен обладать продуманной инфраструктурой и в достаточном количестве обеспечить посетителей рекреационными и функциональными зонами (пешеходные маршруты, велодорожки, скамейки, урны, кафе, туалеты, спортивные и детские площадки и т.д.);
- Новый парк на набережной должен функционировать как полноценное общественное благоустроенное пространство и обеспечить город дополнительной площадкой для проведения массовых мероприятий (она будет востребована);
- Функционал парка на набережной должен быть восстановлен – это благоустроенная акватория (зона отдыха у воды). Желателен фонтан и лодочная станция;
- Парк на набережной должен сохранить связь с прошлым, с историей города (предполагать преемственность) и включать основные символы города.